ΔΕΗ Α.Ε.

Διεύθυνση Μελετών Εκμετάλλευσης και Περάτωσης Ορυχείων (ΔΜΕΠΟ)

ΕΙΔΙΚΟ ΠΟΛΕΟΔΟΜΙΚΟ ΣΧΕΔΙΟ (Ε.Π.Σ.)
ΠΥΡΗΝΑ Ζ.ΑΠ. ΑΜΥΝΤΑΙΟΥ – ΚΛΕΙΔΙΟΥ – ΑΧΛΑΔΑΣ



ΣΤΡΑΤΗΓΙΚΗ ΜΕΛΕΤΗ ΠΕΡΙΒΑΛΛΟΝΤΙΚΩΝ ΕΠΙΠΤΩΣΕΩΝ – ΠΑΡΑΡΤΗΜΑ V- ΣΧΕΔΙΑ ΚΑΙ ΧΑΡΤΕΣ

ΜΕΛΕΤΗΤΗΣ:

ΔΕΣΠΟΙΝΑ ΚΑΡΦΟΠΟΥΛΟΥ ΚΑΙ ΣΙΑ ΕΤΕΡΟΡΡΥΘΜΗ ΤΕΧΝΙΚΗ ΕΤΑΙΡΕΙΑ

ΝΟΕΜΒΡΙΟΣ 2023

290000E 292000E 294000E 296000E 298000E 300000E 302000E 304000E 306000E

4504000N 4502000N 4500000N 4498000N 4496000N 4494000N 4492000N 4490000N

5 km

ΥΠΟΜΝΗΜΑ

- Όριο ΖΑΠ
- Όριο ευρύτερης περιοχής
- Όριο ΖΑΕ
- Όριο περιοχής επέμβασης
- Όριο πυρήνα ΖΑΠ
- Όριο ΑΕΠΟ
- Όριο ορυχείου
- Όριο απαλλοτρίωσης ΔΕΗ

Διοικητικά όρια
- Όριο Δήμου
- Όριο Δημοτικής Ενοτήτας

Εκτάσεις με οικιστικό χαρακτήρα
- Όριο οριοθετημένου οικισμού
- Μη οριοθετημένος οικισμός

Οδικό δίκτυο
- Εθνικό δίκτυο
- Επαρχιακό δίκτυο
- Κοινοτικό - Δημοτικό
- Λοιπά
- Μονοπάτια

Σιδηροδρομικό δίκτυο
- Υφιστάμενο

Υδρολογικά στοιχεία
- Λίμνη
- Λίμνη - όριο τελικής κατάστασης
- Ποταμός
- Υδατόρεμα
- Υδατόρεμα με γραμμές πλημμύρας

Λοιπές χρήσεις
- Αθλητική εγκατάσταση
- Περίβαλλον
- Κοιμητήριο
- Μετεωρολογικοί σταθμοί

Ισοϋψείς καμπύλες
- Κύριες (ανά 100μ)
- Δευτερεύουσες (ανά 20μ)

Ενεργειακές υποδομές & δίκτυα
- Φωτοβολταϊκοί σταθμοί
- Αιολικοί σταθμοί
- Μονάδες αποθήκευσης ενέργειας
- Αγωγός ΤΑΠ
- Ατμοηλεκτρικός σταθμός (ΑΗΣ)

Γραμμή μεταφοράς ρεύματος
- Δίκτυο υψηλής τάσης (150kV)
- Δίκτυο υπερυψηλής τάσης (400kV)

Ψηφιακές υποδομές & δίκτυα
- Κεραίες τηλεπικοινωνιών

Περιβαλλοντικές Υποδομές & Δίκτυα
- Ανακύκλωση
- Σ.Μ.Α.
- Μονάδες Seveso
- Περιοχές του δικτύου Φύση 2000
- Καταφύγια άγριας ζωής

CHRISTOS ROUMPOS
27.02.2024 09:07:21

Προτεινόμενες χρήσεις γης - ΕΠΣ Πρόταση

Περιοχές παραγωγικών και επιχειρηματικών δραστηριοτήτων (ΠΕΔ)
- ΠΕΔ-1. Παραγωγικές δραστηριότητες υψηλής όχλησης (άρ. 11)
- ΠΕΔ-2. Παραγωγικές δραστηριότητες χαμηλής και μέσης όχλησης (άρ. 8)
- ΠΕΔ-3. Εγκαταστάσεις αστικών υποδομών κοινής ωφέλειας (άρ. 12)

Περιοχές προστασίας (ΠΕΠ)
- ΠΕΠ-1. Διατήρηση οικοτόπων και ειδών (άρ. 14γ) / Ελεύθεροι χώροι αστικό πράσινο (άρ. 7)
- ΠΕΠ-2. Έμφαση στον φυσικό χαρακτήρα
- Μεταβατική ρύθμιση

Περιοχές με ειδικό νομικό καθεστώς (ΠΕΚ)
- ΠΕΚ-1. Κυρωμένος δασικός χάρτης (Ν. 998/79)
- ΠΕΚ-2. Περιοχές δικτύου ΦΥΣΗ 2000

Περιοχές ελέγχου χρήσεων γης (ΠΕΧ)
- ΠΕΧ-1. Έμφαση σε αγροτικές δραστηριότητες
- ΠΕΧ-2. Έμφαση σε τουρισμό - αναψυχή

ΕΙΔΙΚΟ ΠΟΛΕΟΔΟΜΙΚΟ ΣΧΕΔΙΟ ΠΥΡΗΝΑ Ζ.ΑΠ. ΑΜΥΝΤΑΙΟΥ - ΚΛΕΙΔΙΟΥ - ΑΧΛΑΔΑΣ

ΦΟΡΕΑΣ ΥΛΟΠΟΙΗΣΗΣ - ΕΠΙΒΛΕΨΗ:
ΔΗΜΟΣΙΑ ΕΠΙΧΕΙΡΗΣΗ ΗΛΕΚΤΡΙΣΜΟΥ Α.Ε.
Δ/ΝΣΗ ΜΕΛΕΤΩΝ ΕΚΜΕΤΑΛΛΕΥΣΗΣ ΚΑΙ ΠΕΡΑΤΩΣΗΣ ΟΡΥΧΕΙΩΝ

ΑΝΑΔΟΧΟΣ:
DELTA ENGINEERING
ΔΕΣΠΟΙΝΑ ΚΑΡΦΟΠΟΥΛΟΥ ΚΑΙ ΣΙΑ ΕΤΕΡΟΡΡΥΘΜΗ ΤΕΧΝΙΚΗ ΕΤΑΙΡΕΙΑ
ΣΓΟΥΡΟΥ Ε. ΔΗΜΗΤΡΑ

ΕΛΛΗΝΙΚΟ ΓΕΩΔΑΙΤΙΚΟ ΣΥΣΤΗΜΑ ΑΝΑΦΟΡΑΣ 1987 (Ε.Γ.Σ.Α. '87)
Ελλειψοειδές Αναφοράς: GRS 80
Προβολή: Εγκάρσια Μερκατορική
Προβολικό Σύστημα: TM87
Κεντρικός Μεσημβρινός: λο=24°
Συντελεστής Κλίμακας: Κο=0,99960

ΟΜΑΔΑ ΜΕΛΕΤΗΣ
Δημήτριος Σταμούλης - Δπλ. Μηχανολόγος Μηχανικός ΑΠΘ
Συντονιστής και Επιστημονικά Υπεύθυνος
Κάτια Ευθυμία - Δπλ. Χημικός Μηχανικός ΑΠΘ, MSc, Μέλος της Ομάδας Μελέτης
Κούκα Δώρεττα - Γεωλόγος, MSc, Μέλος της Ομάδας Μελέτης
Κολκάδου Κωνσταντία - Δασολόγος, MSc, Μέλος της Ομάδας Μελέτης
Ελένη Ψώμου - Περιβαλλοντολόγος, MSc, Μέλος της Ομάδας Μελέτης
Πλούγαρης Τάσος - Γεωλόγος PhD, Μέλος της Ομάδας Μελέτης
Μουσκαφτάρα Αριαγνεϊτα Σοφία - Δπλ. Μηχανικός Περιβάλλοντος MSc, Μέλος της Ομάδας Μελέτης
Χαμπουλή Αικατερίνη - Δπλ. Μηχανικός Περιβάλλοντος Δ.Π.Θ., Μέλος της Ομάδας Μελέτης

ΧΑΡΤΗΣ: Π.2 (ΑΜΥΝΤΑΙΟΥ)
ΚΛΙΜΑΚΑ: 1:20.000

ΧΑΡΤΗΣ ΟΡΓΑΝΩΣΗΣ ΠΕΡΙΟΧΗΣ ΕΠΕΜΒΑΣΗΣ (ΠΡΟΤΑΣΗ ΕΠΣ)

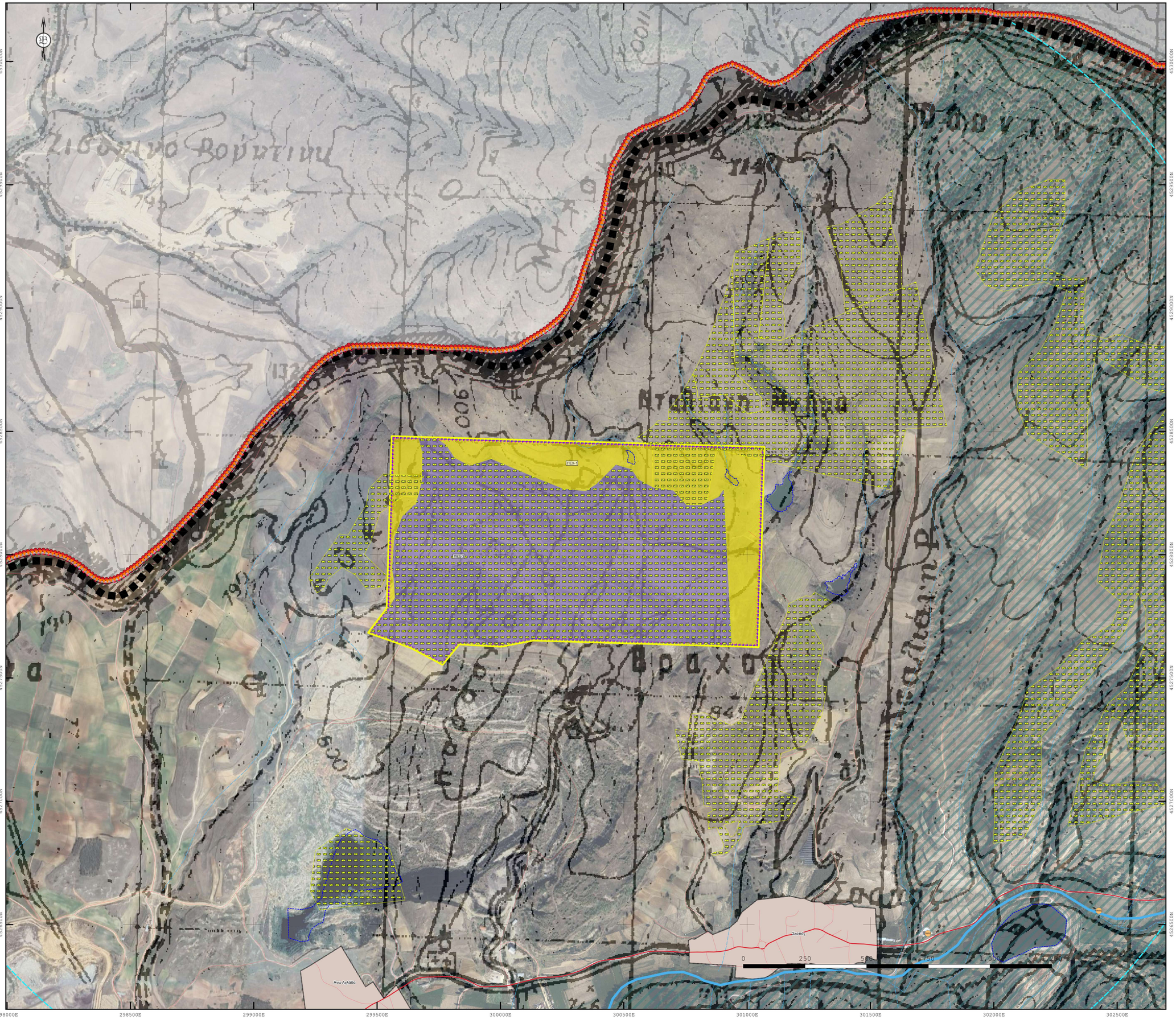
ΗΜΕΡΟΜΗΝΙΑ: ΣΕΠΤΕΜΒΡΙΟΣ 2023

ΣΤΡΑΤΗΓΙΚΗ ΜΕΛΕΤΗ ΠΕΡΙΒΑΛΛΟΝΤΙΚΩΝ ΕΠΙΠΤΩΣΕΩΝ

ΕΛΕΓΧΘΗΚΕ - ΘΕΩΡΗΘΗΚΕ

ΓΙΑ ΤΟΝ ΑΝΑΔΟΧΟ
Ο ΚΟΙΝΟΣ ΕΚΠΡΟΣΩΠΟΣ

ΔΕΣΠΟΙΝΑ ΚΑΡΦΟΠΟΥΛΟΥ



ΥΠΟΜΝΗΜΑ

- Όριο ΖΑΠ
- Όριο ευρύτερης περιοχής
- Όριο ΖΑΕ
- Όριο περιοχής επέμβασης
- Όριο πυρήνα ΖΑΠ
- Όριο ΑΕΠΟ

Διοικητικά όρια

- Σύνορα Ελλάδας - Βόρειας Μακεδονίας
- Όριο Δήμου
- Όριο Δημοτικής Ενοτήτος

Εκτάσεις με οικιστικό χαρακτήρα

- Όριο οριοθετημένου οικισμού

Οδικό δίκτυο

- Επαρχιακό δίκτυο
- Λοιπά

Υδρολογικά στοιχεία

- Λίμνη
- Ποταμός
- Υδατόρεμα

Ισοϋψείς καμπύλες

- Κύριες (ανά 100μ)
- Δευτερεύουσες (ανά 20μ)

Ενεργειακές υποδομές & δίκτυα

- Φωτοβολταϊκοί σταθμοί
- ΜΥΗΣ — Μικροί υδροηλεκτρικοί σταθμοί
- Περιοχές του δικτύου Φύση 2000

CHRISTOS ROUMPOS
27.02.2024 09:08:22

Προτεινόμενες χρήσεις γης - ΕΠΣ Πρόταση

Περιοχές παραγωγικών και επιχειρηματικών δραστηριοτήτων (ΠΕΔ)

- ΠΕΔ-1. Παραγωγικές δραστηριότητες υψηλής όχλησης (άρ. 11)
- ΠΕΔ-2. Παραγωγικές δραστηριότητες χαμηλής και μέσης όχλησης (άρ. 8)
- ΠΕΔ-3. Εγκαταστάσεις αστικών υποδομών κοινής ωφέλειας (άρ. 12)

Περιοχές προστασίας (ΠΕΠ)

- ΠΕΠ-1. Διατήρηση οικοτόπων και ειδών (άρ. 14γ) / Ελεύθεροι χώροι αστικό πράσινο (άρ. 7)
- ΠΕΠ-2. Έμφαση στον φυσικό χαρακτήρα
- Μεταβατική ρύθμιση

Περιοχές με ειδικό νομικό καθεστώς (ΠΕΚ)

- ΠΕΚ-1. Κυρωμένος δασικός χάρτης (Ν. 998/79)
- ΠΕΚ-2. Περιοχές δικτύου ΦΥΣΗ 2000

Περιοχές ελέγχου χρήσεων γης (ΠΕΧ)

- ΠΕΧ-1. Έμφαση σε αγροτικές δραστηριότητες
- ΠΕΧ-2. Έμφαση σε τουρισμό - αναψυχή

ΕΙΔΙΚΟ ΠΟΛΕΟΔΟΜΙΚΟ ΣΧΕΔΙΟ ΠΥΡΗΝΑ Ζ.ΑΠ. ΑΜΥΝΤΑΙΟΥ - ΚΛΕΙΔΙΟΥ - ΑΧΛΑΔΑΣ

ΦΟΡΕΑΣ ΥΛΟΠΟΙΗΣΗΣ - ΕΠΙΒΛΕΨΗ:

ΔΗΜΟΣΙΑ ΕΠΙΧΕΙΡΗΣΗ ΗΛΕΚΤΡΙΣΜΟΥ Α.Ε.
ΔΙΑΧΕΙΡΙΣΗ ΜΕΛΕΤΩΝ ΕΚΜΕΤΑΛΛΕΥΣΗΣ ΚΑΙ ΠΕΡΑΤΩΣΗΣ ΟΡΥΧΕΙΩΝ

ΑΝΑΔΟΧΟΣ:

DELTA ENGINEERING
ΔΕΣΠΟΙΝΑ ΚΑΡΦΟΠΟΥΛΟΥ ΚΑΙ ΣΙΑ ΕΤΕΡΟΡΡΥΘΜΗ ΤΕΧΝΙΚΗ ΕΤΑΙΡΕΙΑ

ΣΓΟΥΡΟΥ Ε. ΔΗΜΗΤΡΑ

ΕΛΛΗΝΙΚΟ ΓΕΩΔΑΙΤΙΚΟ ΣΥΣΤΗΜΑ ΑΝΑΦΟΡΑΣ 1987 (Ε.Γ.Σ.Α. '87)
Ελλειψοειδές Αναφοράς: GRS 80
Προβολή Εγκάρσια Μερκατορική
Προβολικό Σύστημα:ΤΜ87
Κεντρικός Μεσημβρινός:λ=24°
Συντελεστής Κλίμακας:Κο=0,99960

ΟΜΑΔΑ ΜΕΛΕΤΗΣ

Δημήτριος Σαμψάς - Δπλ. Μηχανολόγος Μηχανικός ΑΠΘ
Συντονιστής και Επιστημονικά Υπεύθυνος

Κάτια Ευθυμία - Δπλ. Χημικός Μηχανικός ΑΠΘ, MSc. Μέλος της Ομάδας Μελέτης

Κοίκα Δούκισσα - Γεωλόγος, MSc. Μέλος της Ομάδας Μελέτης

Κοσκολίδου Κωνσταντία - Δασολόγος, Μέλος της Ομάδας Μελέτης

Εύτση Νίκαια - Περιβαλλοντολόγος, MSc. Μέλος της Ομάδας Μελέτης

Πλούγαρης Τάσος - Γεωλόγος PhD, Μέλος της Ομάδας Μελέτης

Μουσικοπάτρα Αρμονητσία Σοφία - Δπλ. Μηχανικός Περιβάλλοντος MSc, Μέλος της Ομάδας Μελέτης

Χαμπουλιού Αικατερίνη - Δπλ. Μηχανικός Περιβάλλοντος ΔΠΘ, Μέλος της Ομάδας Μελέτης

ΧΑΡΤΗΣ: Π.2 (ΑΧΛΑΔΑΣ)

ΚΛΙΜΑΚΑ: 1:5.000

ΧΑΡΤΗΣ ΟΡΓΑΝΩΣΗΣ ΠΕΡΙΟΧΗΣ ΕΠΕΜΒΑΣΗΣ (ΠΡΟΤΑΣΗ ΕΠΣ)

ΗΜΕΡΟΜΗΝΙΑ: ΣΕΠΤΕΜΒΡΙΟΣ 2023

ΣΤΡΑΤΗΓΙΚΗ ΜΕΛΕΤΗ ΠΕΡΙΒΑΛΛΟΝΤΙΚΩΝ ΕΠΙΠΤΩΣΕΩΝ

ΓΙΑ ΤΟΝ ΑΝΑΔΟΧΟ
Ο ΚΟΙΝΟΣ ΕΚΠΡΟΣΩΠΟΣ

ΔΕΣΠΟΙΝΑ ΚΑΡΦΟΠΟΥΛΟΥ

ΕΛΕΓΧΘΗΚΕ - ΘΕΩΡΗΘΗΚΕ

ΔΕΣΠΟΙΝΑ ΚΑΡΦΟΠΟΥΛΟΥ

296000E 298000E 300000E 302000E 304000E 306000E 308000E 310000E 312000E

4522000N 4520000N 4518000N 4516000N 4514000N 4512000N 4510000N 4508000N

ΥΠΟΜΝΗΜΑ

- Όριο ΖΑΠ
- Όριο ευρύτερης περιοχής
- Όριο ΖΑΕ
- Όριο περιοχής επέμβασης
- Όριο πυρήνα ΖΑΠ
- Όριο ΑΕΠΟ
- Όριο ορυχείου
- Όριο απαλλοτρίωσης ΔΕΗ

Διοικητικά όρια
- Όριο Δήμου
- Όριο Δημοτικής Ενοτήτας

Εκτάσεις με οικιστικό χαρακτήρα
- Όριο οριοθετημένου οικισμού

Οδικό δίκτυο
- Εθνικό δίκτυο
- Επαρχιακό δίκτυο
- Κοινοτικό - Δημοτικό
- Λοιπά
- Μονοπάτια

Σιδηροδρομικό δίκτυο
- Υφιστάμενο

Υδρολογικά στοιχεία
- Λίμνη
- Ποταμός
- Υδατόρεμα
- Υδατόρεμα με οριοθέτηση
- Υδατόρεμα με γραμμές πλημμύρας

Λοιπές χρήσεις
- Αθλητική εγκατάσταση
- Κοιμητήριο
- Μοναστήρι
- Στρατόπεδο

Ισοϋψείς καμπύλες
- Κύριες (ανά 100μ)
- Δευτερεύουσες (ανά 20μ)

Ενεργειακές υποδομές & δίκτυα
- Φωτοβολταϊκοί σταθμοί
- Αιολικοί σταθμοί
- Μονάδες αποθήκευσης ενέργειας
- Αντλησιοταμίευση
- Δεξαμενή αντλησιοταμίευσης
- Ατμοηλεκτρικός σταθμός (ΑΗΣ)

Γραμμή μεταφοράς ρεύματος
- Δίκτυο υψηλής τάσης (150kV)
- Δίκτυο υπερυψηλής τάσης (400kV)

Ψηφιακές υποδομές & δίκτυα
- Κεραίες τηλεπικοινωνιών

Περιβαλλοντικές Υποδομές & Δίκτυα
- Ε.Ε.Λ.
- Μονάδες Seveso

Αρχαιολογικός χώρος
- Αρχαιολογικός χώρος
- Αρχαιολογικός χώρος - ζώνη προστασίας
- Αρχαιολογικός χώρος προς κύρωση
- Νεώτερο μνημείο
- Μνημείο
- Περιοχές του δικτύου Φύση 2000
- Καταφύγια άγριας ζωής

CHRISTOS ROUMPOS
27.02.2024 09:10:16

Προτεινόμενες χρήσεις γης - ΕΠΣ Πρόταση

Περιοχές παραγωγικών και επιχειρηματικών δραστηριοτήτων (ΠΕΔ)
- ΠΕΔ-1. Παραγωγικές δραστηριότητες υψηλής όχλησης (άρ. 11)
- ΠΕΔ-2. Παραγωγικές δραστηριότητες χαμηλής και μέσης όχλησης (άρ. 8)
- ΠΕΔ-3. Εγκαταστάσεις αστικών υποδομών κοινής ωφέλειας (άρ. 12)

Περιοχές προστασίας (ΠΕΠ)
- ΠΕΠ-1. Διατήρηση οικοτόπων και ειδών (άρ. 14γ) / Ελεύθεροι χώροι αστικού πράσινο (άρ. 7)
- ΠΕΠ-2. Έμφαση στον φυσικό χαρακτήρα
- Μεταβατική ρύθμιση

Περιοχές με ειδικό νομικό καθεστώς (ΠΕΚ)
- ΠΕΚ-1. Κυρωμένος δασικός χάρτης (Ν. 998/79)
- ΠΕΚ-2. Περιοχές δικτύου ΦΥΣΗ 2000

Περιοχές ελέγχου χρήσεων γης (ΠΕΧ)
- ΠΕΧ-1. Έμφαση σε αγροτικές δραστηριότητες
- ΠΕΧ-2. Έμφαση σε τουρισμό - αναψυχή

ΕΙΔΙΚΟ ΠΟΛΕΟΔΟΜΙΚΟ ΣΧΕΔΙΟ ΠΥΡΗΝΑ Ζ.ΑΠ. ΑΜΥΝΤΑΙΟΥ - ΚΛΕΙΔΙΟΥ - ΑΧΛΑΔΑΣ

ΦΟΡΕΑΣ ΥΛΟΠΟΙΗΣΗΣ - ΕΠΙΒΛΕΨΗ:

ΔΗΜΟΣΙΑ ΕΠΙΧΕΙΡΗΣΗ ΗΛΕΚΤΡΙΣΜΟΥ Α.Ε. ΔΙΑΧΕΙΡΙΣΗ ΜΕΛΕΤΩΝ ΕΚΜΕΤΑΛΛΕΥΣΗΣ ΚΑΙ ΠΕΡΑΤΩΣΗΣ ΟΡΥΧΕΙΩΝ

ΑΝΑΔΟΧΟΣ:

DELTA ENGINEERING

ΔΕΣΠΟΙΝΑ ΚΑΡΦΟΠΟΥΛΟΥ ΚΑΙ ΣΙΑ ΕΤΕΡΟΡΡΥΘΜΗ ΤΕΧΝΙΚΗ ΕΤΑΙΡΕΙΑ

ΣΓΟΥΡΟΥ Ε. ΔΗΜΗΤΡΑ

ΕΛΛΗΝΙΚΟ ΓΕΩΔΑΙΤΙΚΟ ΣΥΣΤΗΜΑ ΑΝΑΦΟΡΑΣ 1987 (Ε.Γ.Σ.Α. '87)
Ελλειψοειδές Αναφοράς: GRS 80
Προβολή Εγκάρσια Μερκατορική
Προβολικό Σύστημα:ΤΜ87
Κεντρικός Μεσημβρινός:Λον"24"
Συντελεστής Κλίμακας:Κο=0,99960

ΟΜΑΔΑ ΜΕΛΕΤΗΣ

Δημήτριος Σαμψαράς - Δρ/ΝΑ, Μηχανολόγος Μηχανικός ΑΠΘ
Συντονιστής και Επιστημονικά Υπεύθυνος

Κάτια Ευθυμία - Δρ/ΝΑ, Χημικός Μηχανικός ΑΠΘ, MSc, Μέλος της Ομάδας Μελέτης

Κούκα Δούκισσα - Γεωλόγος, MSc, Μέλος της Ομάδας Μελέτης

Κοκολάκου Κωνσταντία - Δασολόγος, Μέλος της Ομάδας Μελέτης

Κάτση Νίκαια - Περιβαλλοντολόγος, MSc, Μέλος της Ομάδας Μελέτης

Πλούγαρης Τάσος - Γεωλόγος PhD, Μέλος της Ομάδας Μελέτης

Μουσιανταρά Αρμυντιτά Σοφία - Δρ/ΝΑ, Μηχανικός Περιβάλλοντος MSc, Μέλος της Ομάδας Μελέτης

Χαμπουλιού Αναστασία - Δρ/ΝΑ, Μηχανικός Περιβάλλοντος ΔΠΘ, Μέλος της Ομάδας Μελέτης

ΧΑΡΤΗΣ: Π.2 (ΚΛΕΙΔΙΟΥ)

ΚΛΙΜΑΚΑ: 1:20.000

ΧΑΡΤΗΣ ΟΡΓΑΝΩΣΗΣ ΠΕΡΙΟΧΗΣ ΕΠΕΜΒΑΣΗΣ (ΠΡΟΤΑΣΗ ΕΠΣ)

ΗΜΕΡΟΜΗΝΙΑ: ΣΕΠΤΕΜΒΡΙΟΣ 2023

ΣΤΡΑΤΗΓΙΚΗ ΜΕΛΕΤΗ ΠΕΡΙΒΑΛΛΟΝΤΙΚΩΝ ΕΠΙΠΤΩΣΕΩΝ

ΓΙΑ ΤΟΝ ΑΝΑΔΟΧΟ
Ο ΚΟΙΝΟΣ ΕΚΠΡΟΣΩΠΟΣ

ΕΛΕΓΧΘΗΚΕ - ΘΕΩΡΗΘΗΚΕ

ΔΕΣΠΟΙΝΑ ΚΑΡΦΟΠΟΥΛΟΥ

290000E 292000E 294000E 296000E 298000E 300000E 302000E 304000E 306000E

4504000N 4502000N 4500000N 4498000N 4496000N 4494000N 4492000N 4490000N

Αμύνταιον Βένορα Χωρτη Φανός Ρόδιον Πεδινόν Λάτος Αγραπιδέα Βολτόνερα Λιμνοχωρίου Ξηρόβουνο Λεβαια Φίλωτας Αναργυρού Ελληνικός Γαλατιστα Περδίκκας Πενταβρυσος Γενικό Νοσοκομείο Μπόδοσακειο Συναδηνοί Πτολεμαίος Δροσοπόρου

0 1 2 3 4 5 Km

ΥΠΟΜΝΗΜΑ

- Όριο ΖΑΠ
- Όριο ευρύτερης περιοχής
- Όριο ΖΑΕ
- Όριο περιοχής επέμβασης
- Όριο πυρήνα ΖΑΠ
- Όριο ΑΕΠΟ
- Όριο ορυχείου
- Όριο απαλλοτρίωσης ΔΕΗ

Διοικητικά όρια
- Όριο Περιφερειακής Ενότητας
- Όριο Δήμου
- Όριο Δημοτικής Ενοτητας

Εκτάσεις με οικιστικό χαρακτήρα
- Όριο οριοθετημένου οικισμού
- Μη Οριοθετημένος Οικισμός

Οδικό δίκτυο
- Εθνικό δίκτυο
- Επαρχιακό δίκτυο
- Κοινοτικό - Δημοτικό
- Λοιπά
- Μονοπάτια

Σιδηροδρομικό δίκτυο
- Υφιστάμενο

Υδρολογικά στοιχεία
- Λίμνη
- Ποταμός
- Υδατόρεμα
- Υδατόρεμα με γραμμές πλημμύρας

Ισοϋψείς καμπύλες
- Κύριες (ανά 100μ)
- Δευτερεύουσες (ανά 20μ)

Εκτάσεις ειδικής προστασίας & Εκτάσεις με ειδικό νομικό καθεστώς
- Περιοχές του Δικτύου Φύση 2000
- Δασικές εκτάσεις (Βάσει κυρωμένου δασικού χάρτη ΦΕΚ 719/Δ/2022 & ΦΕΚ 713/Δ/2022)
- Καταφύγια άγριας ζωής
- Αρχαιολογικός χώρος - χωρίς οριοθέτηση

Ενεργειακές υποδομές & δίκτυα
- Φωτοβολταϊκοί σταθμοί
- Αιολικοί σταθμοί
- Μονάδες αποθήκευσης ενέργειας
- Αγωγός ΤΑΠ
- Ατμοηλεκτρικός σταθμός (ΑΗΣ)

Γραμμή μεταφοράς ρεύματος
- Δίκτυο υψηλής τάσης (150kV)
- Δίκτυο υπερυψηλής τάσης (400kV)

Ψηφιακές υποδομές & δίκτυα
- Κεραίες τηλεπικοινωνιών

Περιβαλλοντικές υποδομές & δίκτυα
- Ανακύκλωση
- Σ.Μ.Α.

CHRISTOS ROUMPOS
27.02.2024 09:11:44

ΕΙΔΙΚΟ ΠΟΛΕΟΔΟΜΙΚΟ ΣΧΕΔΙΟ ΠΥΡΗΝΑ Ζ.ΑΠ. ΑΜΥΝΤΑΙΟΥ - ΚΛΕΙΔΙΟΥ - ΑΧΛΑΔΑΣ

ΦΟΡΕΑΣ ΥΛΟΠΟΙΗΣΗΣ - ΕΠΙΒΛΕΨΗ:
ΔΗΜΟΣΙΑ ΕΠΙΧΕΙΡΗΣΗ ΗΛΕΚΤΡΙΣΜΟΥ Α.Ε.
ΔΙΝΣΗ ΜΕΛΕΤΩΝ ΕΚΜΕΤΑΛΛΕΥΣΗΣ ΚΑΙ ΠΕΡΑΤΩΣΗΣ ΟΡΥΧΕΙΩΝ

ΑΝΑΔΟΧΟΣ:
DELTA ENGINEERING
ΔΕΣΠΟΙΝΑ ΚΑΡΦΟΠΟΥΛΟΥ ΚΑΙ ΣΙΑ ΕΤΕΡΟΡΡΥΘΜΗ ΤΕΧΝΙΚΗ ΕΤΑΙΡΕΙΑ
ΣΓΟΥΡΟΥ Ε. ΔΗΜΗΤΡΑ

ΕΛΛΗΝΙΚΟ ΓΕΩΔΑΙΤΙΚΟ ΣΥΣΤΗΜΑ ΑΝΑΦΟΡΑΣ 1987 (Ε.Γ.Σ.Α. '87)
Ελληνογενείς Αναφοράς: GRS 80
Προβολική Εγκάρσια Μερκατορική
Προβολικό Σύστημα:TM87
Κεντρικός Μεσημβρινός:λο=24°
Συντελεστής Κλίμακας:Κο=0,99960

ΟΜΑΔΑ ΜΕΛΕΤΗΣ
Δημήτριος Σπαρίδης - Δρ/κός Μηχανολόγος Μηχανικός ΑΠΘ
Διευθυντής Σύμβασης και Επιστημονικά Υπεύθυνος
Κόπτα Ευδοκία - Δρ/κή, Χημικός Μηχανικός ΑΠΘ, MSc, Μέλος της Ομάδας Μελέτης
Κοινά Δώδεκατα - Γεωλόγος, MSc, Μέλος της Ομάδας Μελέτης
Κουκιδάκη Κωνσταντία - Δασολόγος, Μέλος της Ομάδας Μελέτης
Ελένη Ψώμου - Περιβαλλοντολόγος, MSc, Μέλος της Ομάδας Μελέτης
Πλούτης Τάσος - Γεωλόγος PhD, Μέλος της Ομάδας Μελέτης
Μουσικοπάνου Αρμονσπιτά Σοφία - Δρ/κή, Μηχανικός Περιβάλλοντος,MSc, Μέλος της Ομάδας Μελέτης
Καμπανού Αικατερίνη - Δρ/κή, Μηχανικός Περιβάλλοντος ΔΠΘ, Μέλος της Ομάδας Μελέτης

ΧΑΡΤΗΣ: Α.3.θ (ΑΜΥΝΤΑΙΟΥ)
ΚΛΙΜΑΚΑ: 1:20.000

ΧΑΡΤΗΣ ΘΕΣΜΙΚΗΣ ΚΑΤΑΣΤΑΣΗΣ

ΗΜΕΡΟΜΗΝΙΑ: ΣΕΠΤΕΜΒΡΙΟΣ 2023

ΣΤΡΑΤΗΓΙΚΗ ΜΕΛΕΤΗ ΠΕΡΙΒΑΛΛΟΝΤΙΚΩΝ ΕΠΙΠΤΩΣΕΩΝ

ΕΛΕΓΧΘΗΚΕ - ΘΕΩΡΗΘΗΚΕ

ΓΙΑ ΤΟΝ ΑΝΑΔΟΧΟ
Ο ΚΟΙΝΟΣ ΕΚΠΡΟΣΩΠΟΣ
DESPOINA KARFOPOULOU

ΔΕΣΠΟΙΝΑ ΚΑΡΦΟΠΟΥΛΟΥ

298000E 298500E 299000E 299500E 300000E 300500E 301000E 301500E 302000E 302500E

4530000N 4529500N 4529000N 4528500N 4528000N 4527500N 4527000N 4526500N

Σκοπός

Άνω Αχλάδα

0 200 400 600 800 1,000 m

ΥΠΟΜΝΗΜΑ

- Όριο ΖΑΠ
- Όριο ευρύτερης περιοχής
- Όριο ΖΑΕ
- Όριο περιοχής επέμβασης
- Όριο πυρήνα ΖΑΠ
- Όριο ΑΕΠΟ

Διοικητικά όρια
- Σύνορα Ελλάδας - Βόρειας Μακεδονίας
- Όριο Περιφερειακής Ενότητας
- Όριο Δήμου
- Όριο Δημοτικής Ενοτητας

Εκτάσεις με οικιστικό χαρακτήρα
- Όριο οριοθετημένου οικισμού

Οδικό δίκτυο
- Επαρχιακό δίκτυο
- Λοιπά

Υδρολογικά στοιχεία
- Λίμνη
- Ποταμός
- Υδατόρεμα

Ισοϋψείς καμπύλες
- Κύριες (ανά 100μ)
- Δευτερεύουσες (ανά 20μ)

Εκτάσεις ειδικής προστασίας & Εκτάσεις με ειδικό νομικό καθεστώς
- Περιοχές του δικτύου Φύση 2000
- Δασικές εκτάσεις (βάσει κυρωμένου δασικού χάρτη ΦΕΚ 719/Δ/2022 & ΦΕΚ 713/Δ/2022)

Ενεργειακές υποδομές & δίκτυα
- Φωτοβολταϊκοί σταθμοί
- Μικροί Υδροηλεκτρικοί Σταθμοί

CHRISTOS ROUMPOS
27.02.2024 11:29:13

ΕΙΔΙΚΟ ΠΟΛΕΟΔΟΜΙΚΟ ΣΧΕΔΙΟ ΠΥΡΗΝΑ Ζ.ΑΠ. ΑΜΥΝΤΑΙΟΥ - ΚΛΕΙΔΙΟΥ - ΑΧΛΑΔΑΣ

ΦΟΡΕΑΣ ΥΛΟΠΟΙΗΣΗΣ - ΕΠΙΒΛΕΨΗ:

ΔΗΜΟΣΙΑ ΕΠΙΧΕΙΡΗΣΗ ΗΛΕΚΤΡΙΣΜΟΥ Α.Ε.
ΔΙΝΣΗ ΜΕΛΕΤΩΝ ΕΚΜΕΤΑΛΛΕΥΣΗΣ ΚΑΙ ΠΕΡΑΤΩΣΗΣ ΟΡΥΧΕΙΩΝ

ΑΝΑΔΟΧΟΣ:

DELTA ENGINEERING
ΔΕΣΠΟΙΝΑ ΚΑΡΦΟΠΟΥΛΟΥ ΚΑΙ ΣΙΑ ΕΤΕΡΟΡΡΥΘΜΗ ΤΕΧΝΙΚΗ ΕΤΑΙΡΕΙΑ

ΣΓΟΥΡΟΥ Ε. ΔΗΜΗΤΡΑ

ΕΛΛΗΝΙΚΟ ΓΕΩΔΑΙΤΙΚΟ ΣΥΣΤΗΜΑ ΑΝΑΦΟΡΑΣ 1987 (Ε.Γ.Σ.Α. '87)
Ελλειψοειδές Αναφοράς: GRS 80
Προβολική Εγκάρσια Μερκατορική
Προβολικό Σύστημα:TM87
Κεντρικός Μεσημβρινός:λο=24°
Συντελεστής Κλίμακας:Κο=0,99960

ΟΜΑΔΑ ΜΕΛΕΤΗΣ

Δήμητρης Σκαμπής - Δπλ. Μηχανολόγος Μηχανικός ΑΠΘ
Συντονιστής και Επιστημονικός Υπεύθυνος

Κόπτα Ευθυμία - Δπλ. Χημικός Μηχανικός ΑΠΘ, MSc, Μέλος της Ομάδας Μελέτης

Κούκα Δώκεσσα - Γεωλόγος, MSc, Μέλος της Ομάδας Μελέτης

Κοκκινίδου Κωνσταντία - Δασολόγος, Μέλος της Ομάδας Μελέτης

Ελένη Ψώμου - Περιβαλλοντολόγος, MSc, Μέλος της Ομάδας Μελέτης

Πλούμπογλης Τάσος - Γεωλόγος PhD, Μέλος της Ομάδας Μελέτης

Μουσικοπάτρα Αριαντσία Σοφία - Δπλ. Μηχανικός Περιβάλλοντος MSc, Μέλος της Ομάδας Μελέτης

Καμπανού Αικατερίνη - Δπλ. Μηχανικός Περιβάλλοντος &Π9, Μέλος της Ομάδας Μελέτης

ΧΑΡΤΗΣ: Α.3.θ (ΑΧΛΑΔΑΣ)

ΚΛΙΜΑΚΑ: 1:5.000

ΧΑΡΤΗΣ ΘΕΣΜΙΚΗΣ ΚΑΤΑΣΤΑΣΗΣ

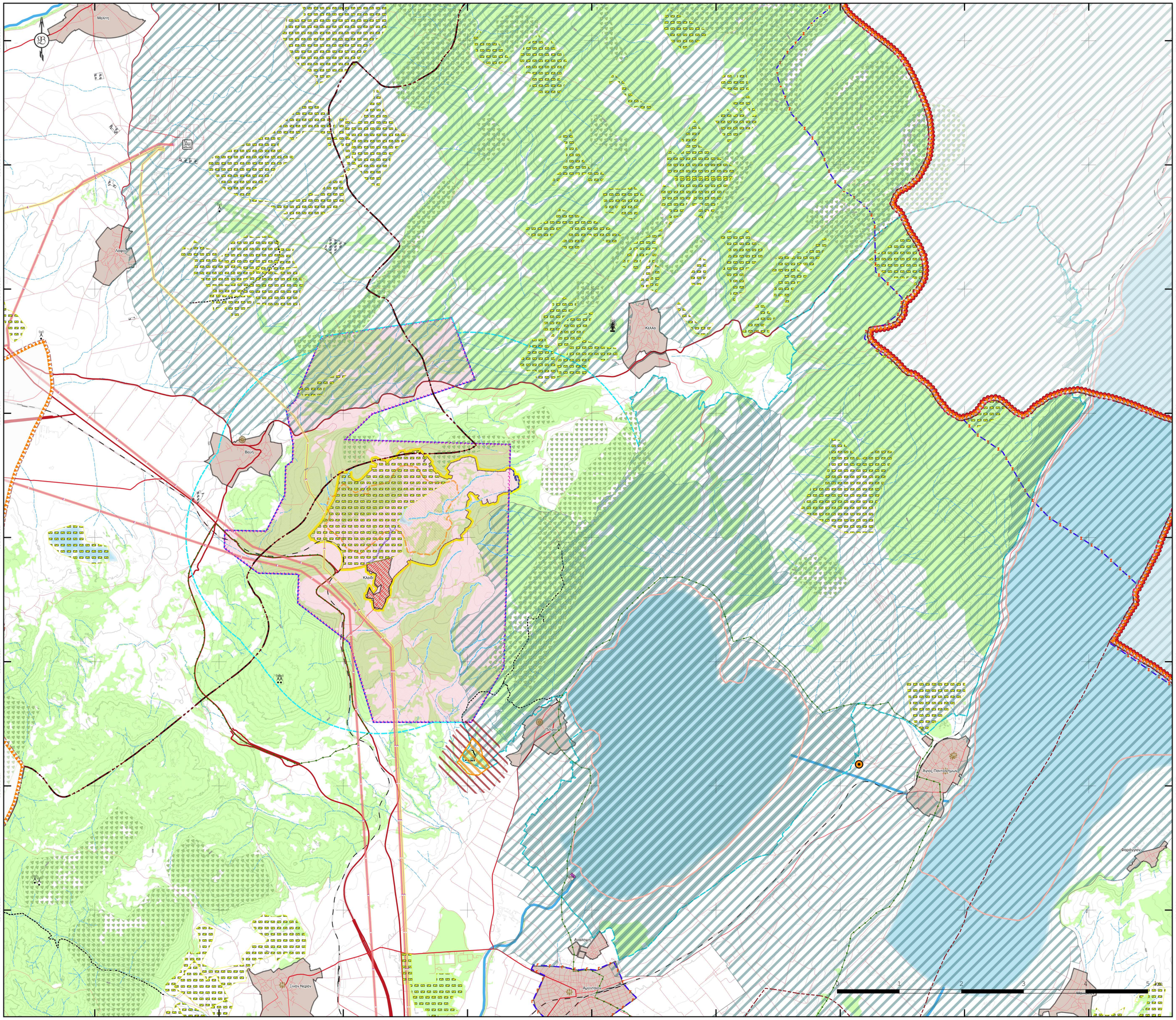
ΗΜΕΡΟΜΗΝΙΑ: ΣΕΠΤΕΜΒΡΙΟΣ 2023

ΣΤΡΑΤΗΓΙΚΗ ΜΕΛΕΤΗ ΠΕΡΙΒΑΛΛΟΝΤΙΚΩΝ ΕΠΙΠΤΩΣΕΩΝ

ΓΙΑ ΤΟΝ ΑΝΑΔΟΧΟ
Ο ΚΟΙΝΟΣ ΕΚΠΡΟΣΩΠΟΣ

ΕΛΕΓΧΘΗΚΕ - ΘΕΩΡΗΘΗΚΕ

ΔΕΣΠΟΙΝΑ ΚΑΡΦΟΠΟΥΛΟΥ



ΥΠΟΜΝΗΜΑ

- Όριο ΖΑΠ
- Όριο ευρύτερης περιοχής
- Όριο ΖΑΕ
- Όριο περιοχής επέμβασης
- Όριο πυρήνα ΖΑΠ
- Όριο ΑΕΠΟ
- Όριο ορυχείου
- Όριο απαλλοτρίωσης ΔΕΗ

Διοικητικά όρια

- Όριο Περιφερειακής Ενότητας
- Όριο Δήμου
- Όριο Δημοτικής Ενοτήτας

Εκτάσεις με οικιστικό χαρακτήρα

- Όριο οριοθετημένου οικισμού
- Όριο απαλλοτριωθέντος οικισμού

Οδικό δίκτυο

- Εθνικό δίκτυο
- Επαρχιακό δίκτυο
- Κοινοτικό - Δημοτικό
- Λοιπά
- Μονοπάτια

Σιδηροδρομικό δίκτυο

- Υφιστάμενο

Υδρολογικά στοιχεία

- Λίμνη
- Ποταμός
- Υδατόρεμα
- Υδατόρεμα με οριοθέτηση
- Υδατόρεμα με γραμμές πλημμύρας

Ισοϋψείς καμπύλες

- Κύριες (ανά 100μ)
- Δευτερεύουσες (ανά 20μ)

Εκτάσεις ειδικής προστασίας & Εκτάσεις με ειδικό νομικό καθεστώς

- Περιοχές του δικτύου Φύση 2000
- Όριο ΓΠΣ
- Όριο ΣΧΟΟΑΠ
- Δασικές εκτάσεις (βάσει κυρωμένου δασικού χάρτη ΦΕΚ 719/Δ/2022 & ΦΕΚ 713/Δ/2022)
- Καταφύγια άγριας ζωής

Αρχαιολογικοί χώροι & μνημεία

- Αρχαιολογικός χώρος
- Αρχαιολογικός χώρος - ζώνη προστασίας
- Αρχαιολογικός χώρος προς κύρωση
- Αρχαιολογικός χώρος - χωρίς οριοθέτηση
- Μνημείο
- Νεώτερο μνημείο

Ενεργειακές υποδομές & δίκτυα

- Φωτοβολταϊκοί σταθμοί
- Αιολικοί σταθμοί
- Μονάδες αποθήκευσης ενέργειας
- Ατμοηλεκτρικός σταθμός (ΑΗΣ)

Γραμμή Μεταφοράς Ρεύματος

- Δίκτυο Υψηλής Τάσης (150kV)
- Δίκτυο Υπερυψηλής Τάσης (400kV)
- Δίκτυο Υψηλής Τάσης (150kV) προς Κατασκευή

Ψηφιακές υποδομές & δίκτυα

- Κεραίες τηλεπικοινωνιών

Περιβαλλοντικές υποδομές & δίκτυα

- ΕΕΛ

CHRISTOS ROUMPOS
27.02.2024 11:30:41

ΕΙΔΙΚΟ ΠΟΛΕΟΔΟΜΙΚΟ ΣΧΕΔΙΟ ΠΥΡΗΝΑ Ζ.ΑΠ. ΑΜΥΝΤΑΙΟΥ - ΚΛΕΙΔΙΟΥ - ΑΧΛΑΔΑΣ

ΦΟΡΕΑΣ ΥΛΟΠΟΙΗΣΗΣ - ΕΠΙΒΛΕΨΗ:

ΔΗΜΟΣΙΑ ΕΠΙΧΕΙΡΗΣΗ ΗΛΕΚΤΡΙΣΜΟΥ Α.Ε.
ΔΙΝΣΗ ΜΕΛΕΤΩΝ ΕΚΜΕΤΑΛΛΕΥΣΗΣ ΚΑΙ ΠΕΡΑΤΩΣΗΣ ΟΡΥΧΕΙΩΝ

ΑΝΑΔΟΧΟΣ:

DELTA ENGINEERING
ΔΕΣΠΟΙΝΑ ΚΑΡΦΟΠΟΥΛΟΥ ΚΑΙ ΣΙΑ ΕΤΕΡΟΡΡΥΘΜΗ ΤΕΧΝΙΚΗ ΕΤΑΙΡΕΙΑ

ΣΓΟΥΡΟΥ Ε. ΔΗΜΗΤΡΑ

ΕΛΛΗΝΙΚΟ ΓΕΩΔΑΙΤΙΚΟ ΣΥΣΤΗΜΑ ΑΝΑΦΟΡΑΣ 1987 (Ε.Γ.Σ.Α. '87)
Ελλειψοειδές Αναφοράς: GRS 80
Προβολή Εγκάρσια Μερκατορική
Προβολικό Σύστημα:TM87
Κεντρικός Μεσημβρινός:λ₀=24°
Συντελεστής Κλίμακας:Κ₀=0,99960

ΟΜΑΔΑ ΜΕΛΕΤΗΣ

Δημήτριος Σαμαράς - Δπλ. Μηχανολόγος Μηχανικός ΑΠΘ
Συντονιστής και Επιστημονικά Υπεύθυνος

Κόντα Ειλένη - Δπλ. Χημικός Μηχανικός ΑΠΘ, MSc, Μέλος της Ομάδας Μελέτης

Κούκα Δώκαινα - Γεωλόγος, MSc, Μέλος της Ομάδας Μελέτης

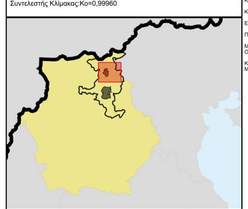
Κοσκολίδου Κωνσταντία - Δασολόγος, Μέλος της Ομάδας Μελέτης

Ελένη Ψώμου - Περιβαλλοντολόγος, MSc, Μέλος της Ομάδας Μελέτης

Πλούμπογλης Τάσος - Γεωλόγος PhD, Μέλος της Ομάδας Μελέτης

Μουκουσταρδή Αρμενταστά Σοφία - Δπλ. Μηχανικός Περιβάλλοντος MSc, Μέλος της Ομάδας Μελέτης

Καμπανού Αναστασία - Δπλ. Μηχανικός Περιβάλλοντος &Π/θ, Μέλος της Ομάδας Μελέτης



ΧΑΡΤΗΣ: Α.3.θ (ΚΛΕΙΔΙΟΥ)

ΚΛΙΜΑΚΑ: 1:20.000

ΧΑΡΤΗΣ ΘΕΣΜΙΚΗΣ ΚΑΤΑΣΤΑΣΗΣ

ΗΜΕΡΟΜΗΝΙΑ: ΣΕΠΤΕΜΒΡΙΟΣ 2023

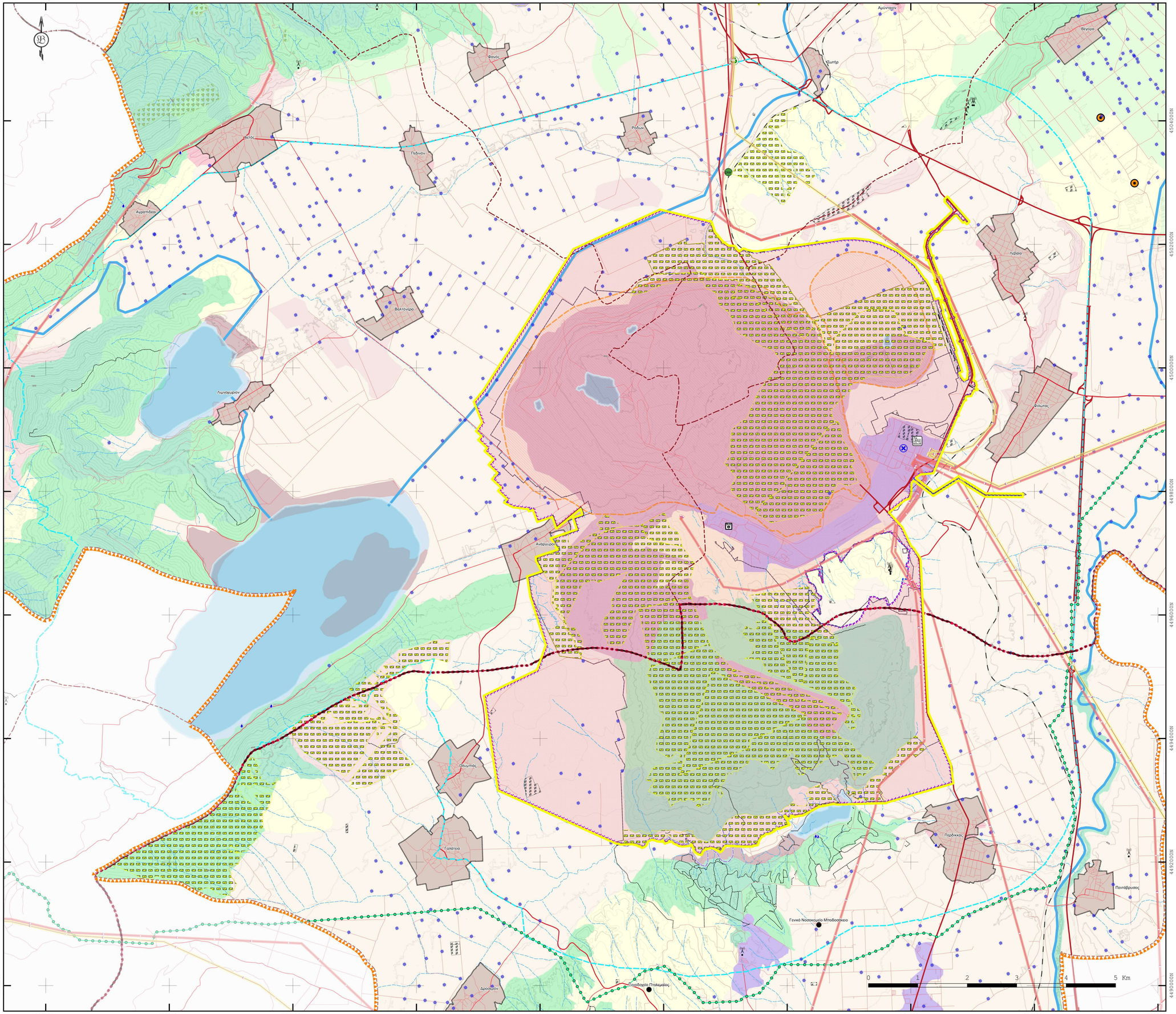
ΣΤΡΑΤΗΓΙΚΗ ΜΕΛΕΤΗ ΠΕΡΙΒΑΛΛΟΝΤΙΚΩΝ ΕΠΙΠΤΩΣΕΩΝ

ΓΙΑ ΤΟΝ ΑΝΑΔΟΧΟ
Ο ΚΟΙΝΟΣ ΕΚΠΡΟΣΩΠΟΣ

DESPOINA KARFOPOULOU

ΕΛΕΓΧΘΗΚΕ - ΘΕΩΡΗΘΗΚΕ

ΔΕΣΠΟΙΝΑ ΚΑΡΦΟΠΟΥΛΟΥ



ΥΠΟΜΝΗΜΑ

- Όριο ΖΑΠ
- Όριο ευρύτερης περιοχής
- Όριο ΖΑΕ
- Όριο περιοχής επέμβασης
- Όριο πυρήνα ΖΑΠ
- Όριο ΑΕΠΟ
- Όριο ορυχείου
- Όριο απαλλοτρίωσης ΔΕΗ

Διοικητικά όρια
- Όριο Περιφερειακής Ενότητας
- Όριο Δήμου
- Όριο Δημοτικής Ενοτήτας

Εκτάσεις με οικιστικό χαρακτήρα
- Όριο οριοθετημένου οικισμού
- Μη οριοθετημένος οικισμός

Εκτάσεις παραγωγικών δραστηριοτήτων
- Μονάδες Seveso

Οδικό δίκτυο
- Εθνικό δίκτυο
- Επαρχιακό δίκτυο
- Κοινοτικό - Δημοτικό
- Λοιπά
- Μονοπάτια

Σιδηροδρομικό δίκτυο
- Υφιστάμενο

Υδρολογικά στοιχεία
- Λίμνη
- Ποταμός
- Υδατόρεμα
- Υδατόρεμα με γραμμές πλημμύρας
- Γεώτρηση
- Πηγή

Ισοϋψείς καμπύλες
- Κύριες (ανά 100μ)
- Δευτερεύουσες (ανά 20μ)
- Μετεωρολογικοί σταθμοί

Αρχαιολογικοί χώροι & μνημεία
- Αρχαιολογικός χώρος - χωρίς οριοθέτηση

Ενεργειακές υποδομές & δίκτυα
- Φωτοβολταϊκοί σταθμοί
- Αιολικοί σταθμοί
- Μονάδες αποθήκευσης ενέργειας
- Αγωγός ΤΑΠ
- Ατμοηλεκτρικός σταθμός (ΑΗΣ)

Γραμμή μεταφοράς ρεύματος
- Δίκτυο υψηλής τάσης (150kV)
- Δίκτυο υπερυψηλής τάσης (400kV)

Ψηφιακές υποδομές & δίκτυα
- Κεραίες τηλεπικοινωνιών

Περιβαλλοντικές υποδομές & δίκτυα
- Ανακύκλωση
- Σ.Μ.Α.

Χρήσεις Γης κατά Corine 2018
- Αστική οικοδόμηση
- Βιομηχανικές, εμπορικές ζώνες και δίκτυα επικοινωνίας
- Ορυχεία, χώροι απορρίψεως απορριμμάτων και χώροι οικοδόμησης
- Αρόσιμη γη
- Μόνιμες καλλιέργειες
- Λιβάδια
- Ετερογενείς γεωργικές περιοχές
- Δάση
- Συνδυασμοί θαμνώδους και/ή ποώδους βλάστησης
- Εσωτερικές υγρές ζώνες
- Χερσαία ύδατα

CHRISTOS ROUMPOS
27.02.2024 11:31:42

ΕΙΔΙΚΟ ΠΟΛΕΟΔΟΜΙΚΟ ΣΧΕΔΙΟ ΠΥΡΗΝΑ Ζ.ΑΠ. ΑΜΥΝΤΑΙΟΥ - ΚΛΕΙΔΙΟΥ - ΑΧΛΑΔΑΣ

ΦΟΡΕΑΣ ΥΛΟΠΟΙΗΣΗΣ - ΕΠΙΒΛΕΨΗ:

ΔΗΜΟΣΙΑ ΕΠΙΧΕΙΡΗΣΗ ΗΛΕΚΤΡΙΣΜΟΥ Α.Ε.
Δ/ΝΣΗ ΜΕΛΕΤΩΝ ΕΚΜΕΤΑΛΛΕΥΣΗΣ ΚΑΙ ΠΕΡΑΤΩΣΗΣ ΟΡΥΧΕΙΩΝ

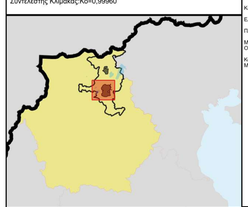
ΑΝΑΔΟΧΟΣ:

DELTA ENGINEERING
CONSULTANT MANAGERS

ΔΕΣΠΟΙΝΑ ΚΑΡΦΟΠΟΥΛΟΥ ΚΑΙ ΣΙΑ ΕΤΕΡΟΡΡΥΘΜΗ ΤΕΧΝΙΚΗ ΕΤΑΙΡΕΙΑ

ΣΓΟΥΡΟΥ Ε. ΔΗΜΗΤΡΑ

ΕΛΛΗΝΙΚΟ ΓΕΩΔΑΙΤΙΚΟ ΣΥΣΤΗΜΑ ΑΝΑΦΟΡΑΣ 1987 (Ε.Γ.Σ.Α. '87)
Ελλειψοειδές Αναφοράς: GRS 80
Προβολή:Εγκάρσια Μερκατορική
Προβολικό Σύστημα:TM87
Κεντρικός Μεσημβρινός:λο=24°
Συντελεστής Κλίμακας:Κο=0,99960



ΟΜΑΔΑ ΜΕΛΕΤΗΣ
Δημήτριος Σαμαράς - Δντ/ς Μηχανολόγος Μηχανικός ΑΠΘ
Συντονιστής και Επιστημονικά Υπεύθυνος
Κάτια Ευθυμία - Δντ/ς Χημικός Μηχανικός ΑΠΘ, MSc, Μέλος της Ομάδας Μελέτης
Κούκα Δούκενια - Γεωλόγος, MSc, Μέλος της Ομάδας Μελέτης
Κουκολάου Κωνσταντία - Δασολόγος, Μέλος της Ομάδας Μελέτης
Ελένη Ψώρου - Περιβαλλοντολόγος, MSc, Μέλος της Ομάδας Μελέτης
Παναγιώτης Τάσος - Γεωλόγος PhD, Μέλος της Ομάδας Μελέτης
Μουτκατσάκη Αριαγνώτα Σοφία - Δντ/ς Μηχανικός Περιβάλλοντος MSc, Μέλος της Ομάδας Μελέτης
Κομητσιού Αικατερίνη - Δντ/ς Μηχανικός Περιβάλλοντος ΔΠΘ, Μέλος της Ομάδας Μελέτης

ΧΑΡΤΗΣ: Α.3.τ (ΑΜΥΝΤΑΙΟΥ)

ΚΛΙΜΑΚΑ: 1:20.000

ΧΑΡΤΗΣ ΠΡΑΓΜΑΤΙΚΗΣ ΚΑΤΑΣΤΑΣΗΣ

ΗΜΕΡΟΜΗΝΙΑ: ΣΕΠΤΕΜΒΡΙΟΣ 2023

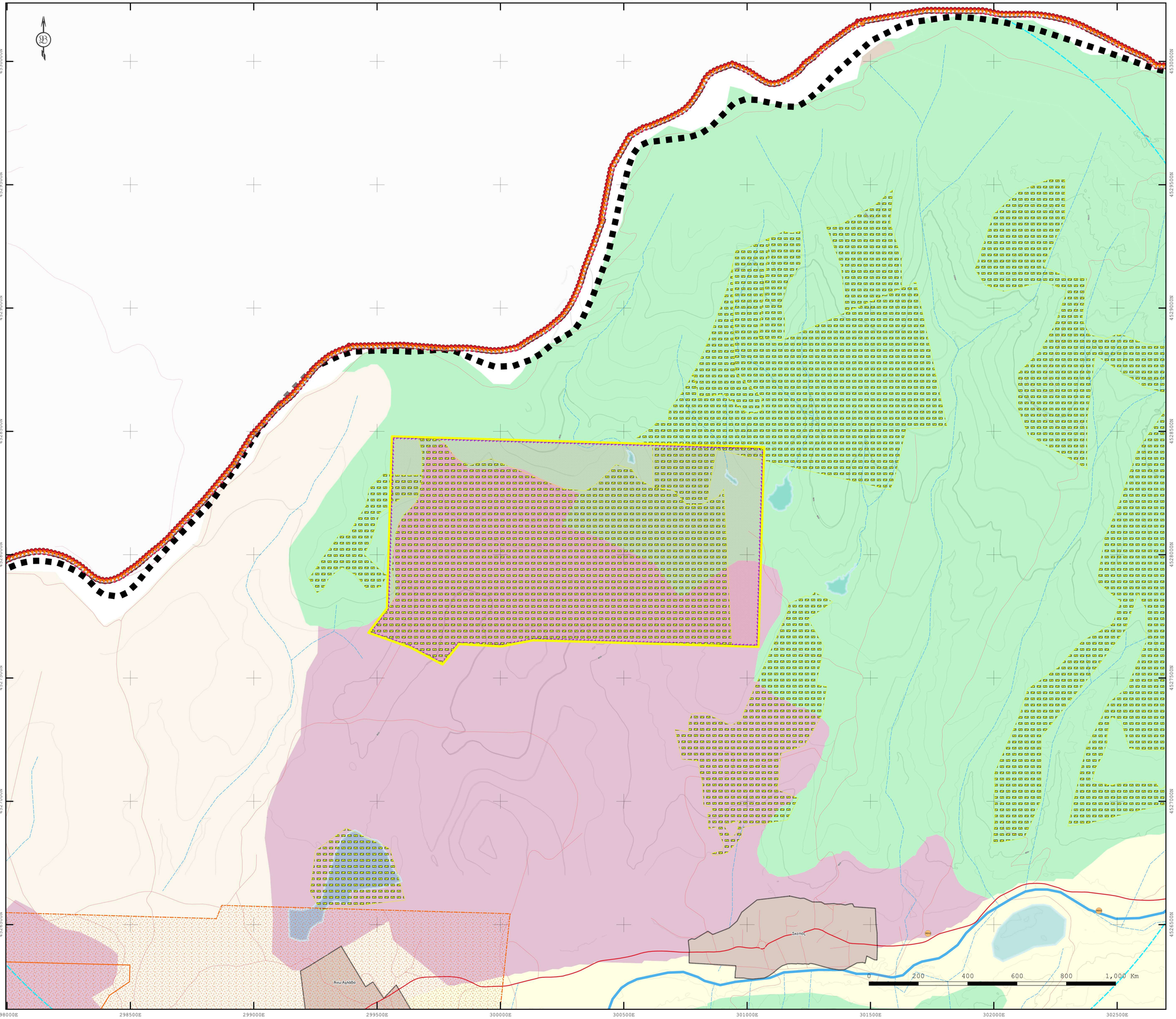
ΣΤΡΑΤΗΓΙΚΗ ΜΕΛΕΤΗ ΠΕΡΙΒΑΛΛΟΝΤΙΚΩΝ ΕΠΙΠΤΩΣΕΩΝ

ΓΙΑ ΤΟΝ ΑΝΑΔΟΧΟ
Ο ΚΟΙΝΟΣ ΕΚΠΡΟΣΩΠΟΣ

DESPOINA KARFOPOULOU

ΔΕΣΠΟΙΝΑ ΚΑΡΦΟΠΟΥΛΟΥ

ΕΛΕΓΧΘΗΚΕ - ΘΕΩΡΗΘΗΚΕ



ΥΠΟΜΝΗΜΑ

- Όριο ΖΑΠ
- Όριο ευρύτερης περιοχής
- Όριο ΖΑΕ
- Όριο περιοχής επέμβασης
- Όριο πυρήνα ΖΑΠ
- Όριο ΑΕΠΟ

Διοικητικά όρια

- Σύνορα Ελλάδας - Βόρειας Μακεδονίας
- Όριο Περιφερειακής Ενότητας
- Όριο Δήμου
- Όριο Δημοτικής Ενοτήτας

Εκτάσεις με οικιστικό χαρακτήρα

- Όριο οριοθετημένου οικισμού

Εκτάσεις παραγωγικών δραστηριοτήτων

- Μεταλλεία

Οδικό δίκτυο

- Επαρχιακό δίκτυο
- Λοιπά

Υδρολογικά στοιχεία

- Λίμνη
- Ποταμός
- Υδατόρεμα

Ισοϋψείς καμπύλες

- Κύριες (ανά 100μ)
- Δευτερεύουσες (ανά 20μ)

Ενεργειακές υποδομές & δίκτυα

- Φωτοβολταϊκοί σταθμοί
- Μικροί υδροηλεκτρικοί σταθμοί

Χρήσεις Γης κατά Corine 2018

- Ορυχεία, χώροι απορρίψεως απορριμμάτων και χώροι οικοδόμησης
- Αρόσιμη γη
- Ετερογενείς γεωργικές περιοχές
- Συνδυασμοί θαμνώδους και/ή ποώδους βλάστησης
- Ανοιχτοί χώροι με λίγη ή καθόλου βλάστηση

CHRISTOS ROUMPOS
27.02.2024 11:33:19

ΕΙΔΙΚΟ ΠΟΛΕΟΔΟΜΙΚΟ ΣΧΕΔΙΟ ΠΥΡΗΝΑ Ζ.ΑΠ. ΑΜΥΝΤΑΙΟΥ - ΚΛΕΙΔΙΟΥ - ΑΧΛΑΔΑΣ

ΦΟΡΕΑΣ ΥΛΟΠΟΙΗΣΗΣ - ΕΠΙΒΛΕΨΗ:

ΔΗΜΟΣΙΑ ΕΠΙΧΕΙΡΗΣΗ ΗΛΕΚΤΡΙΣΜΟΥ Α.Ε.
ΔΙΝΣΗ ΜΕΛΕΤΩΝ ΕΚΜΕΤΑΛΛΕΥΣΗΣ ΚΑΙ ΠΕΡΑΤΩΣΗΣ ΟΡΥΧΕΙΩΝ

ΑΝΑΔΟΧΟΣ:

DELTA ENGINEERING
ΔΕΣΠΟΙΝΑ ΚΑΡΦΟΠΟΥΛΟΥ ΚΑΙ ΣΙΑ ΕΤΕΡΟΡΡΥΘΜΗ ΤΕΧΝΙΚΗ ΕΤΑΙΡΕΙΑ

ΣΓΟΥΡΟΥ Ε. ΔΗΜΗΤΡΑ

ΕΛΛΗΝΙΚΟ ΓΕΩΔΑΙΤΙΚΟ ΣΥΣΤΗΜΑ ΑΝΑΦΟΡΑΣ 1987 (Ε.Γ.Σ.Α. '87)
Ελλειψοειδές Αναφοράς: GRS 80
Προβολή Εγκάρσια Μερκατορική
Προβολικό Σύστημα:TM87
Κεντρικός Μεσημβρινός:λ=24°
Συντελεστής Κλίμακας:Κο=0,99960

ΟΜΑΔΑ ΜΕΛΕΤΗΣ

Δημήτριος Σαμαράς - Δπλ. Μηχανολόγος Μηχανικός ΑΠΘ
Συντονιστής και Επιστημονικά Υπεύθυνος

Κίτσα Ευθυμία - Δπλ. Χημικός Μηχανικός ΑΠΘ, MSc. Μέλος της Ομάδας Μελέτης

Κούκα Δούκισσα - Γεωλόγος, MSc. Μέλος της Ομάδας Μελέτης

Κουκλάδου Κωνσταντία - Δασολόγος, Μέλος της Ομάδας Μελέτης

Ελένη Ψώλια - Περιβαλλοντολόγος, MSc. Μέλος της Ομάδας Μελέτης

Πλουγαδάκης Τάσος - Γεωλόγος PhD. Μέλος της Ομάδας Μελέτης

Μουσκεφτάρα Αρμονητία Σοφία - Δπλ. Μηχανικός Περιβάλλοντος MSc. Μέλος της Ομάδας Μελέτης

Κομητσιού Αναστασία - Δπλ. Μηχανικός Περιβάλλοντος ΔΠΘ. Μέλος της Ομάδας Μελέτης

ΧΑΡΤΗΣ: Α.3.π (ΑΧΛΑΔΑΣ)

ΚΛΙΜΑΚΑ: 1:5.000

ΧΑΡΤΗΣ ΠΡΑΓΜΑΤΙΚΗΣ ΚΑΤΑΣΤΑΣΗΣ

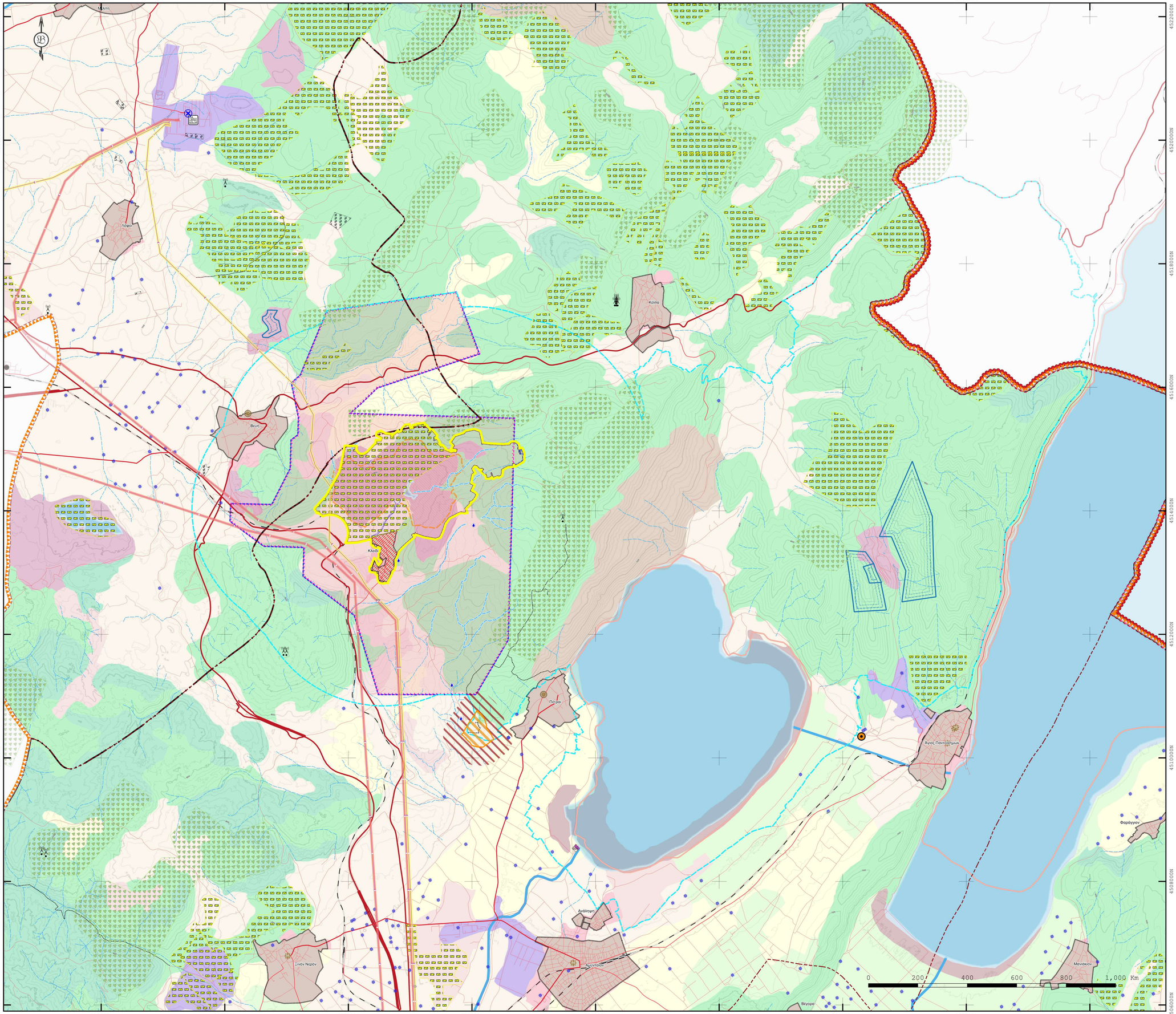
ΗΜΕΡΟΜΗΝΙΑ: ΣΕΠΤΕΜΒΡΙΟΣ 2023

ΣΤΡΑΤΗΓΙΚΗ ΜΕΛΕΤΗ ΠΕΡΙΒΑΛΛΟΝΤΙΚΩΝ ΕΠΙΠΤΩΣΕΩΝ

ΓΙΑ ΤΟΝ ΑΝΑΔΟΧΟ
Ο ΚΟΙΝΟΣ ΕΚΠΡΟΣΩΠΟΣ
DESPOINA KARFOPOULOU

ΕΛΕΓΧΘΗΚΕ - ΘΕΩΡΗΘΗΚΕ

ΔΕΣΠΟΙΝΑ ΚΑΡΦΟΠΟΥΛΟΥ



ΥΠΟΜΝΗΜΑ

Όριο ΖΑΠ
Όριο ευρύτερης περιοχής
Όριο ΖΑΕ
Όριο περιοχής επέμβασης
Όριο πυρήνα ΖΑΠ
Όριο ΑΕΠΟ
Όριο ορυχείου
Όριο απαλλοτρίωσης ΔΕΗ

Διοικητικά όρια
- Όριο Περιφερειακής Ενότητας
- Όριο Δήμου
- Όριο Δημοτικής Ενότητας

Εκτάσεις με οικιστικό χαρακτήρα
- Όριο οριοθετημένου οικισμού
- Όριο απαλλοτριωθέντος οικισμού
- Μη οριοθετημένος οικισμός

Εκτάσεις παραγωγικών δραστηριοτήτων
- Λατομεία
- Μονάδες Seveso

Οδικό δίκτυο
- Εθνικό δίκτυο
- Επαρχιακό δίκτυο
- Κοινοτικό - Δημοτικό
- Λοιπά
- Μονοπάτια

Σιδηροδρομικό δίκτυο
- Υφιστάμενο

Υδρολογικά στοιχεία
- Λίμνη
- Ποταμός
- Υδατόρεμα
- Υδατόρεμα με οριοθέτηση
- Υδατόρεμα με γραμμές πλημμύρας
- Γεώτρηση
- Πηγή

Ισοϋψείς καμπύλες
- Κύριες (ανά 100μ)
- Δευτερεύουσες (ανά 20μ)

Αρχαιολογικοί χώροι & μνημεία
- Αρχαιολογικός χώρος
- Αρχαιολογικός χώρος - ζώνη προστασίας
- Αρχαιολογικός χώρος προς κύρωση
- Αρχαιολογικός χώρος - χωρίς οριοθέτηση
- Μνημείο
- Νεώτερο μνημείο

Ενεργειακές υποδομές & δίκτυα
- Φωτοβολταϊκοί σταθμοί
- Αιολικοί σταθμοί
- Μονάδες αποθήκευσης ενέργειας
- Ατμοηλεκτρικός σταθμός (ΑΗΣ)

Γραμμή μεταφοράς ρεύματος
- Δίκτυο υψηλής τάσης (150kV)
- Δίκτυο υπερυψηλής τάσης (400kV)
- Δίκτυο υψηλής τάσης (150kV) προς κατασκευή

Ψηφιακές υποδομές & δίκτυα
- Κεραίες τηλεπικοινωνιών

Περιβαλλοντικές υποδομές & δίκτυα
- ΕΕΛ

Χρήσεις Γης κατά Corine 2018
- Αστική οικοδόμηση
- Βιομηχανικές, εμπορικές ζώνες και δίκτυα επικοινωνίας
- Ορυχεία, χώροι απορρίψεως απορριμμάτων και χώροι οικοδόμησης
- Αρόσιμη γη
- Μόνιμες καλλιέργειες
- Λιβάδια
- Ετερογενείς γεωργικές περιοχές
- Δάση
- Συνδυασμοί θαμνώδους και/ή ποώδους βλάστησης
- Ανοιχτοί χώροι με λίγη ή καθόλου βλάστηση
- Εσωτερικές υγρές ζώνες
- Χερσαία ύδατα

CHRISTOS ROUMPOS
27.02.2024 11:34:12

ΕΙΔΙΚΟ ΠΟΛΕΟΔΟΜΙΚΟ ΣΧΕΔΙΟ ΠΥΡΗΝΑ Ζ.ΑΠ. ΑΜΥΝΤΑΙΟΥ - ΚΛΕΙΔΙΟΥ - ΑΧΛΑΔΑΣ

ΦΟΡΕΑΣ ΥΛΟΠΟΙΗΣΗΣ - ΕΠΙΒΛΕΨΗ:
ΔΗΜΟΣΙΑ ΕΠΙΧΕΙΡΗΣΗ ΗΛΕΚΤΡΙΣΜΟΥ Α.Ε.
Δ/ΝΣΗ ΜΕΛΕΤΩΝ ΕΚΜΕΤΑΛΛΕΥΣΗΣ ΚΑΙ ΠΕΡΑΤΩΣΗΣ ΟΡΥΧΕΙΩΝ

ΑΝΑΔΟΧΟΣ:
DELTA ENGINEERING
ΔΕΣΠΟΙΝΑ ΚΑΡΦΟΠΟΥΛΟΥ ΚΑΙ ΣΙΑ ΕΤΕΡΟΡΡΥΘΜΗ ΤΕΧΝΙΚΗ ΕΤΑΙΡΕΙΑ
ΣΓΟΥΡΟΥ Ε. ΔΗΜΗΤΡΑ

ΕΛΛΗΝΙΚΟ ΓΕΩΔΑΙΤΙΚΟ ΣΥΣΤΗΜΑ ΑΝΑΦΟΡΑΣ 1987 (Ε.Γ.Σ.Α. '87)
Ελλειψοειδές Αναφοράς: GRS 80
Προβολή:Εγκάρσια Μερκατορική
Προβολικό Σύστημα:ΤΜ87
Κεντρικός Μεσημβρινός:λο=24°
Συντελεστής Κλίμακας:Κο=0,99960

ΟΜΑΔΑ ΜΕΛΕΤΗΣ
Δημήτριος Σαμαράς - Δπλ. Μηχανολόγος Μηχανικός ΑΠΘ
Συντονιστής και Επιστημονικά Υπεύθυνος
Κίττιο Ευθυμία - Δπλ. Χημικός Μηχανικός ΑΠΘ, MSc, Μέλος της Ομάδας Μελέτης
Κούκα Δούκατο - Γεωλόγος, MSc, Μέλος της Ομάδας Μελέτης
Κολκάβου Κωνσταντία - Δασολόγος, Μέλος της Ομάδας Μελέτης
Ελένη Ψώμα - Περιβαλλοντολόγος, MSc, Μέλος της Ομάδας Μελέτης
Πλούγαρης Τάσος - Γεωλόγος PhD, Μέλος της Ομάδας Μελέτης
Μουσικαράκα Αριαγνπτία Σοφία - Δπλ. Μηχανικός Περιβάλλοντος MSc, Μέλος της Ομάδας Μελέτης
Κόμπουλ Αναστασία - Δπλ. Μηχανικός Περιβάλλοντος Δ/ΠΘ, Μέλος της Ομάδας Μελέτης

ΧΑΡΤΗΣ: Α.3.π (ΚΛΕΙΔΙΟΥ)
ΚΛΙΜΑΚΑ: 1:20.000

ΧΑΡΤΗΣ ΠΡΑΓΜΑΤΙΚΗΣ ΚΑΤΑΣΤΑΣΗΣ

ΗΜΕΡΟΜΗΝΙΑ: ΣΕΠΤΕΜΒΡΙΟΣ 2023

ΣΤΡΑΤΗΓΙΚΗ ΜΕΛΕΤΗ ΠΕΡΙΒΑΛΛΟΝΤΙΚΩΝ ΕΠΙΠΤΩΣΕΩΝ

ΕΛΕΓΧΘΗΚΕ - ΘΕΩΡΗΘΗΚΕ

ΓΙΑ ΤΟΝ ΑΝΑΔΟΧΟ
Ο ΚΟΙΝΟΣ ΕΚΠΡΟΣΩΠΟΣ
ΔΕΣΠΟΙΝΑ ΚΑΡΦΟΠΟΥΛΟΥ

ΔΕΣΠΟΙΝΑ ΚΑΡΦΟΠΟΥΛΟΥ